Vejledning til brug af Arealinfo

Skriv www.arealinfo.dk

Det kan tage lidt tid for siden at loade, så hav tålmodighed – det er en tung database.

Sådan ser hovedsiden ud.

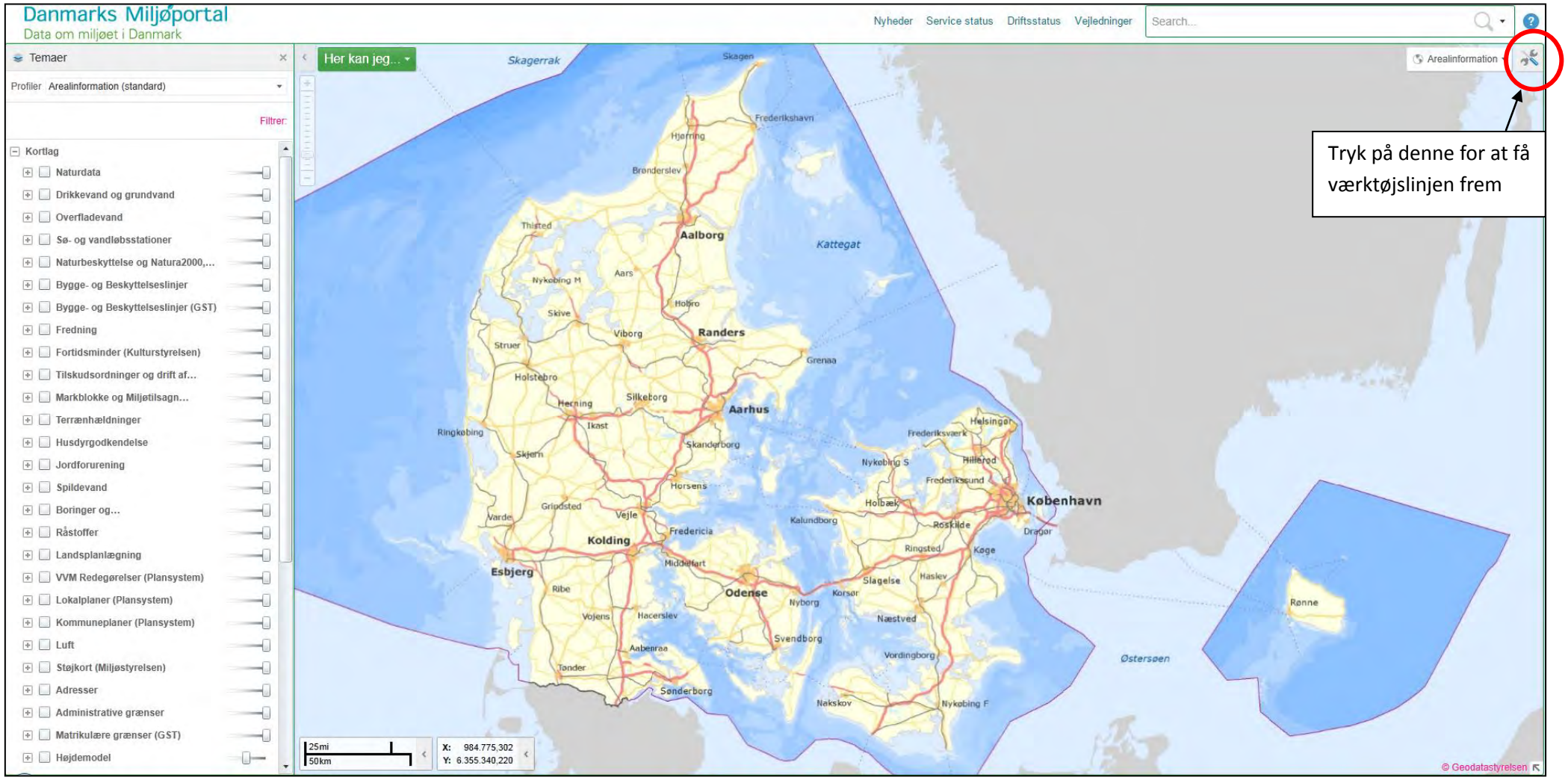

I værktøjslinjen er der mulighed for at vælge forskellige faneblade.

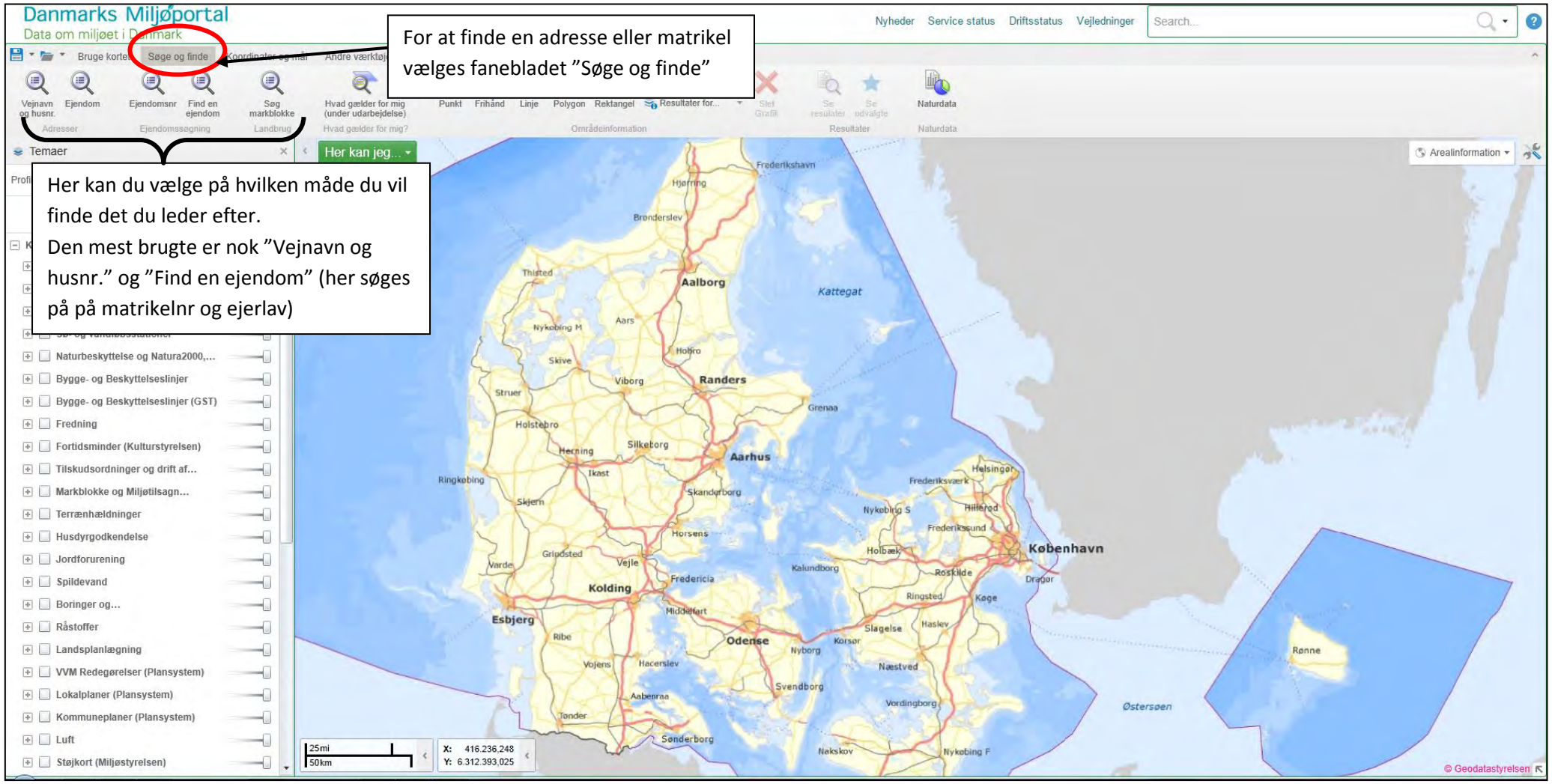

Når du har trykket på fx "Vejnavn og husnr.", så går der lige lidt tid før du får mulighed for at søge (man kan ikke se nogen steder at databasen "tænker" og er i gang med at finde søgefeltet frem) – så hav tålmodighed.

Her er valgt ”Vejnavn og husnr.”

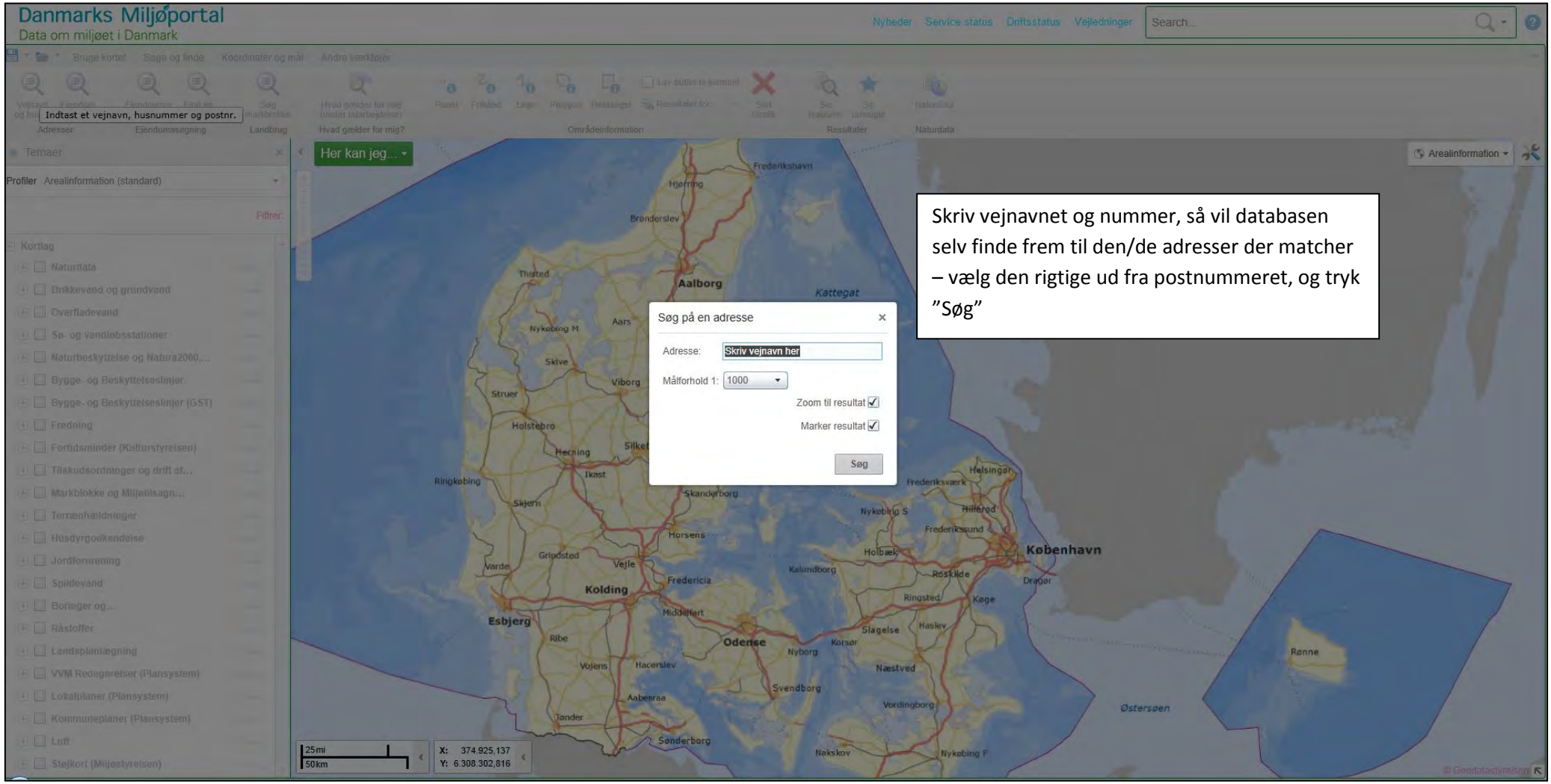

Den valgte adresse er fundet.

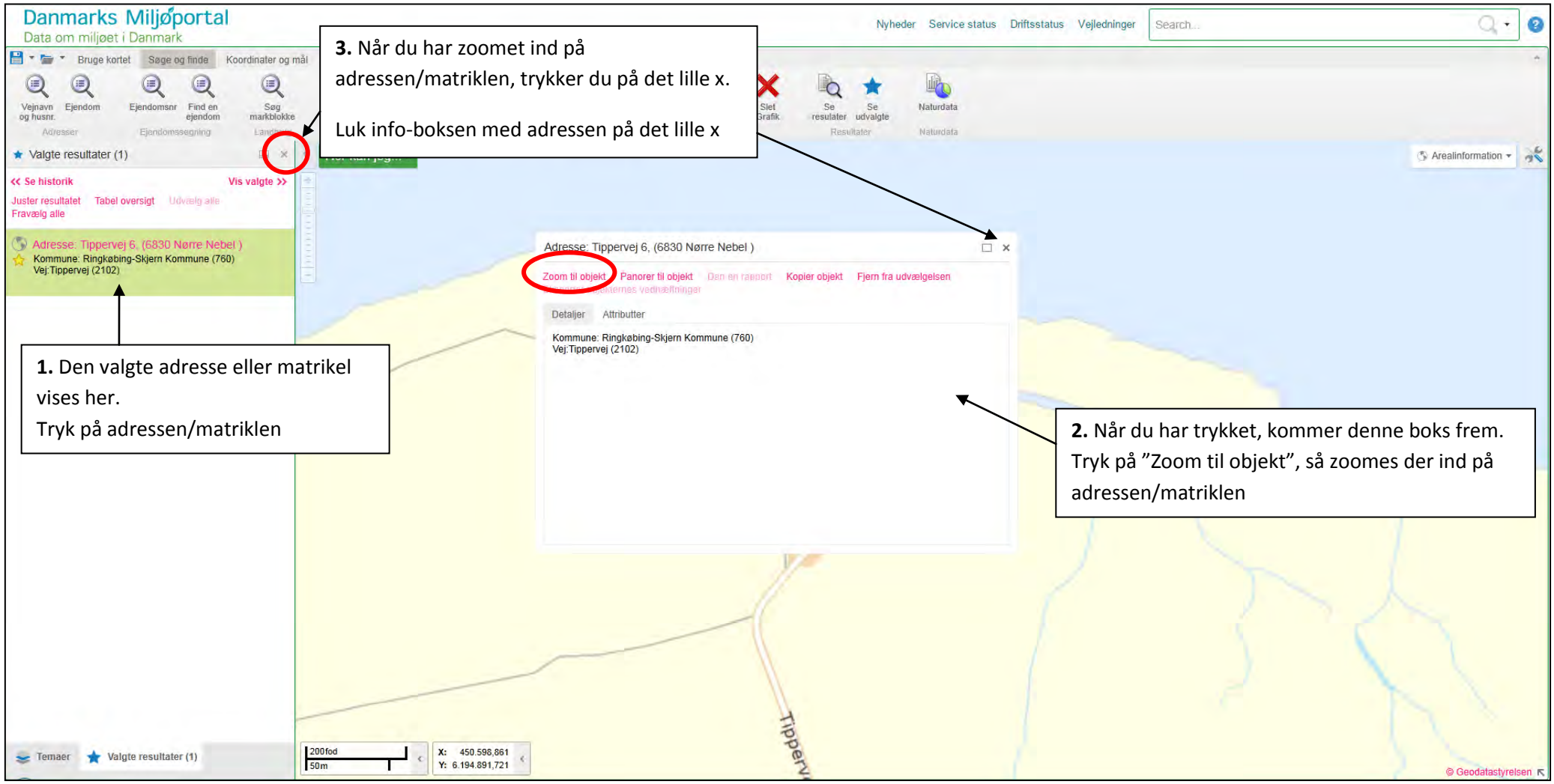

3. Når du har zoomet ind på adressen/matriklen, trykker du på det lille x.

Luk info-boksen med adressen på det lille x

1. Den valgte adresse eller matrikel vises her.
Tryk på adressen/matriklen

2. Når du har trykket, kommer denne boks frem.
Tryk på "Zoom til objekt", så zoomes der ind på adressen/matriklen

Vælg div. temaer.

Tryk på ”Arealinfomation” og denne fall-down menu viser de baggrundskort, som er tilgængelige. Skærmkortet er det som standard er valgt.

Klik på det ortofoto/luftfoto som du ønskes vist

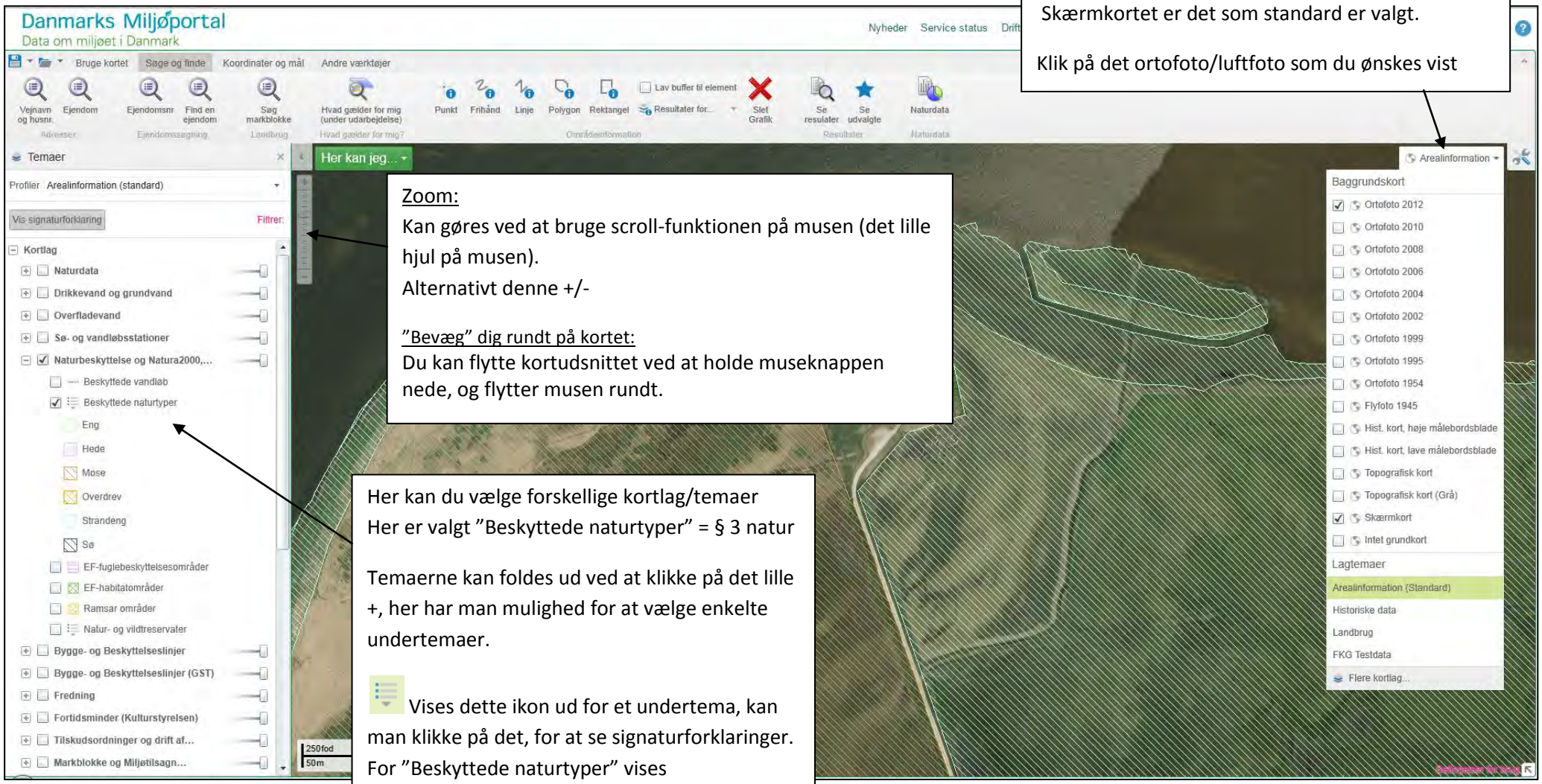

Zoom:
Kan gøres ved at bruge scroll-funktionen på musen (det lille hjul på musen).
Alternativt denne +/-

”Bevæg” dig rundt på kortet:
Du kan flytte kortudsnittet ved at holde museknappen nede, og flytter musen rundt.

Her kan du vælge forskellige kortlag/temaer
Her er valgt ”Beskyttede naturtyper” = § 3 natur

Temaerne kan foldes ud ved at klikke på det lille +, her har man mulighed for at vælge enkelte undertemaer.

Vises dette ikon ud for et undertema, kan man klikke på det, for at se signaturforklaringer. For ”Beskyttede naturtyper” vises signaturfarverne for de forskellige naturtyper

Opmål et areal

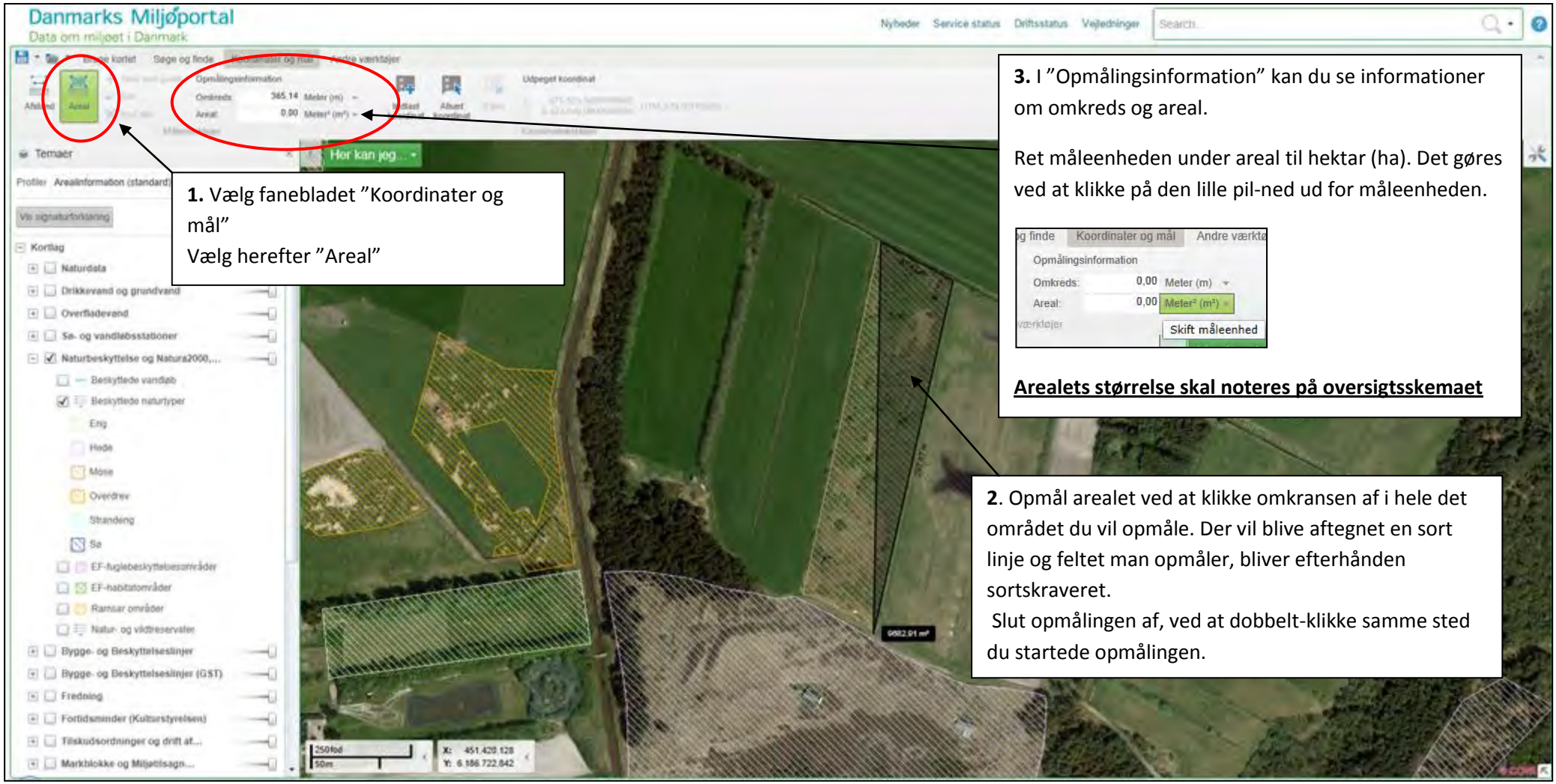

1. Vælg fanebladet "Koordinater og mål"
Vælg herefter "Areal"

3. I "Opmålingsinformation" kan du se informationer om omkreds og areal.

Ret måleenheden under areal til hektar (ha). Det gøres ved at klikke på den lille pil-ned ud for måleenheden.

<u>Arealets størrelse skal noteres på oversigtsskemaet</u>

2. Opmål arealet ved at klikke omkransen af i hele det området du vil opmåle. Der vil blive aftegnet en sort linje og feltet man opmåler, bliver efterhånden sortskraveret.
Slut opmålingen af, ved at dobbelt-klikke samme sted du startede opmålingen.

Design dit kort.

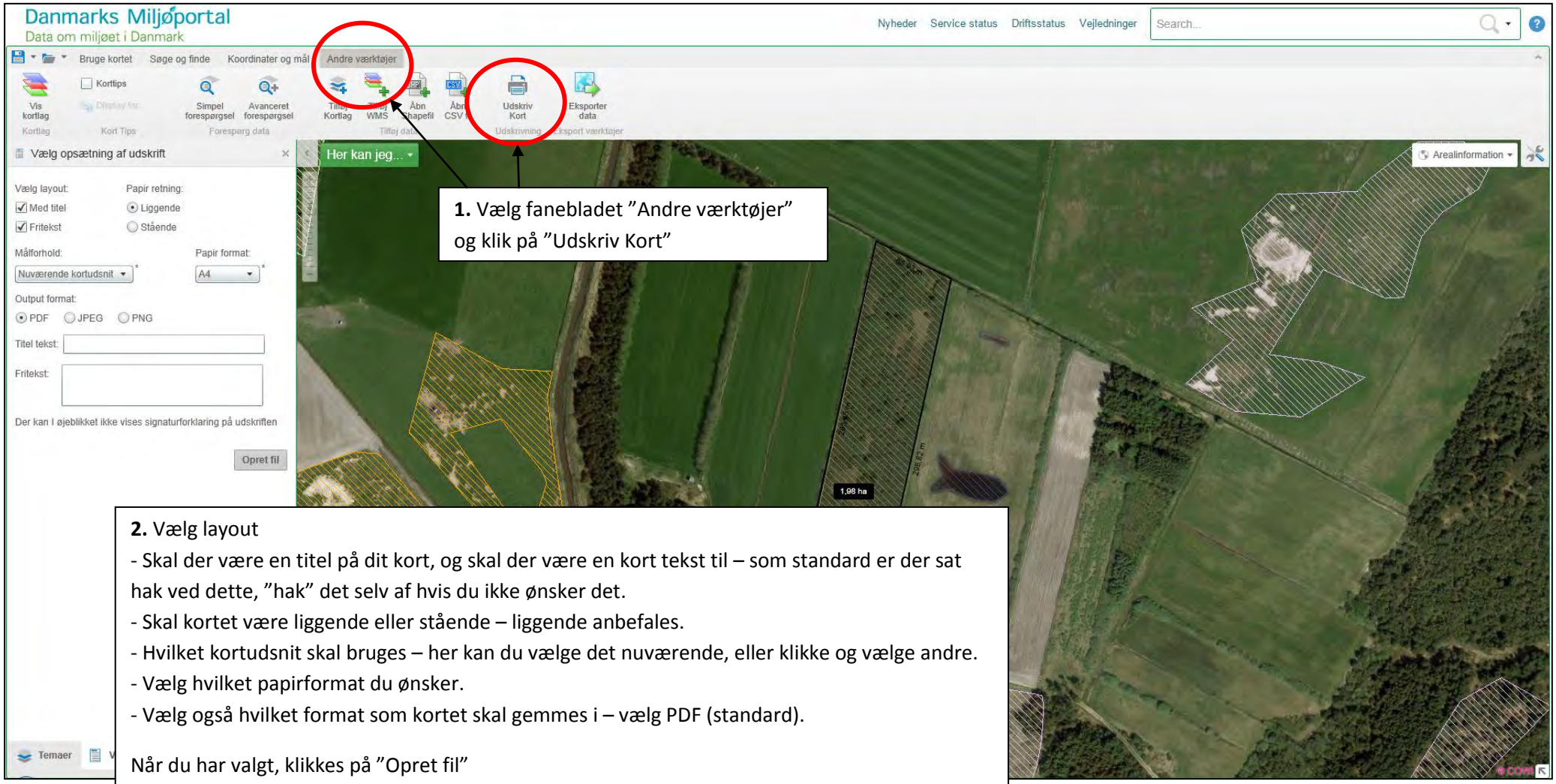

1. Vælg fanebladet ”Andre værktøjer” og klik på ”Udskriv Kort”

2. Vælg layout

- Skal der være en titel på dit kort, og skal der være en kort tekst til – som standard er der sat hak ved dette, ”hak” det selv af hvis du ikke ønsker det.
- Skal kortet være liggende eller stående – liggende anbefales.
- Hvilket kortudsnit skal bruges – her kan du vælge det nuværende, eller klikke og vælge andre.
- Vælg hvilket papirformat du ønsker.
- Vælg også hvilket format som kortet skal gemmes i – vælg PDF (standard).

Når du har valgt, klikkes på ”Opret fil”

- dette kan tage tid, alt efter hvor mange temaer du har valgt at lægge på kortet.

Hav tålmodighed

Fejlmeddelelse

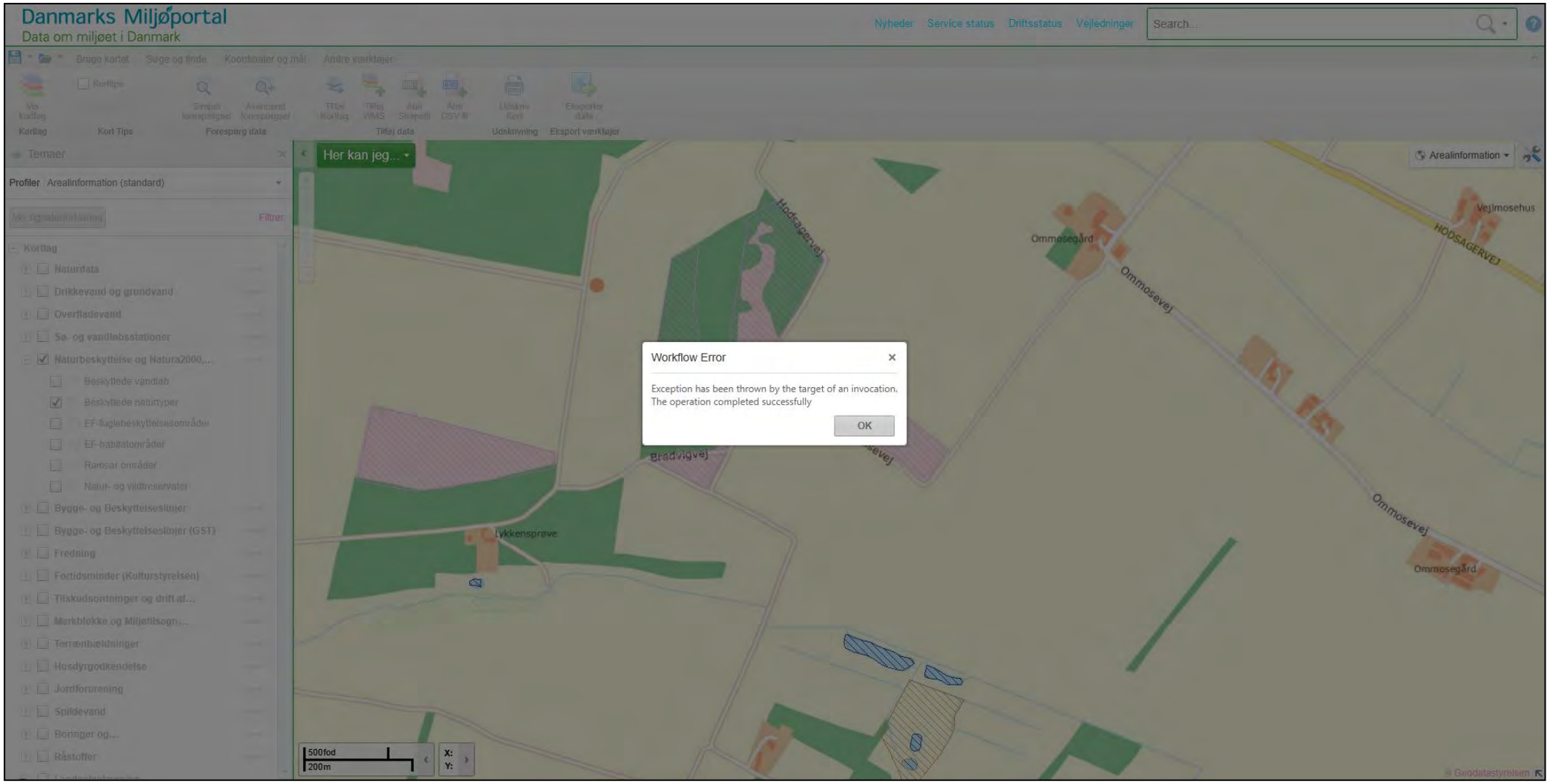

Nogen gange virker systemet ikke, og ens kort kan derfor ikke udskrives. Desværre er der ikke meget andet at gøre end at prøve igen senere eller en anden dag.

Udskriv/gem dit kort.

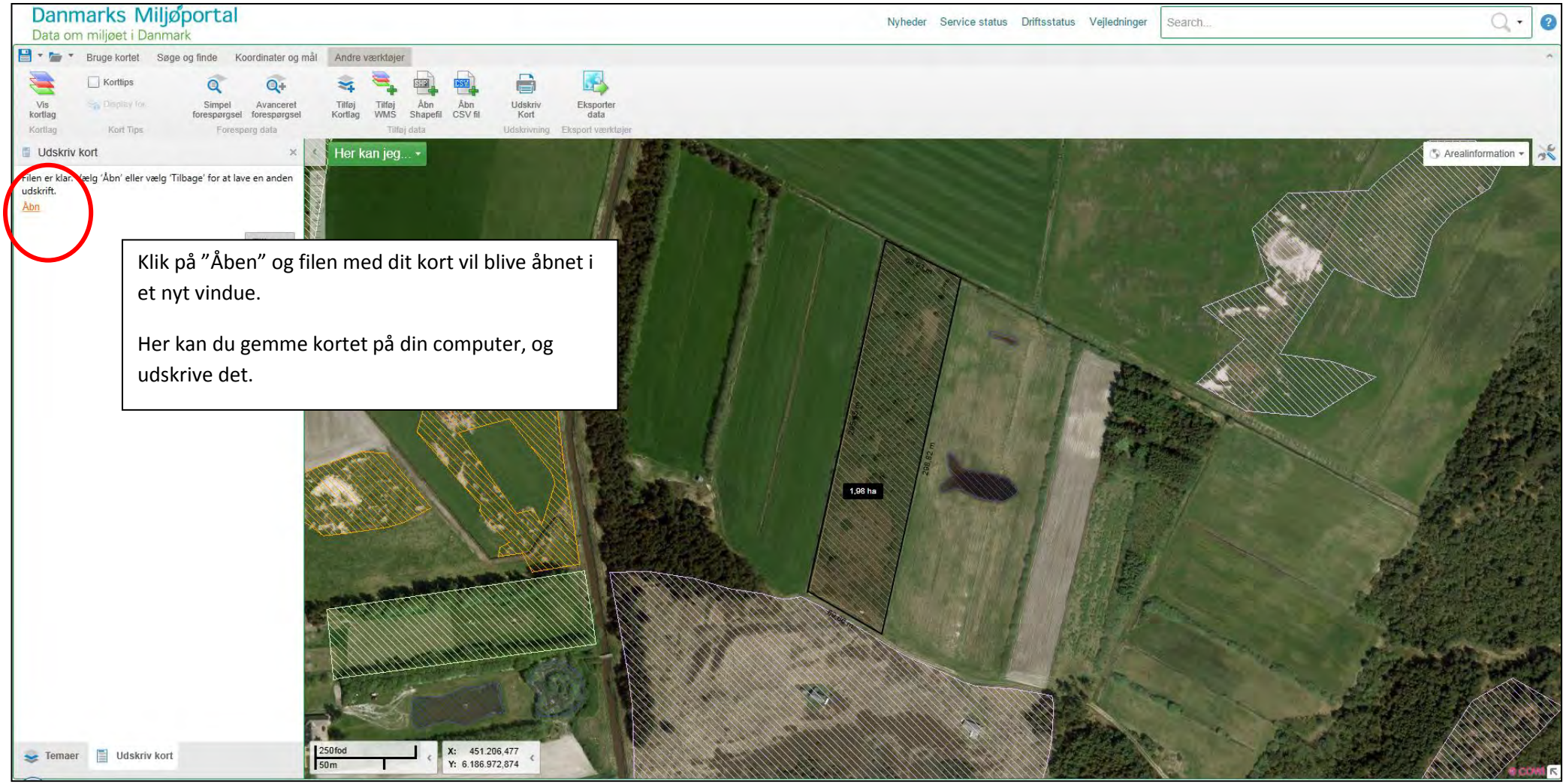

Klik på "Åben" og filen med dit kort vil blive åbnet i et nyt vindue.

Her kan du gemme kortet på din computer, og udskrive det.